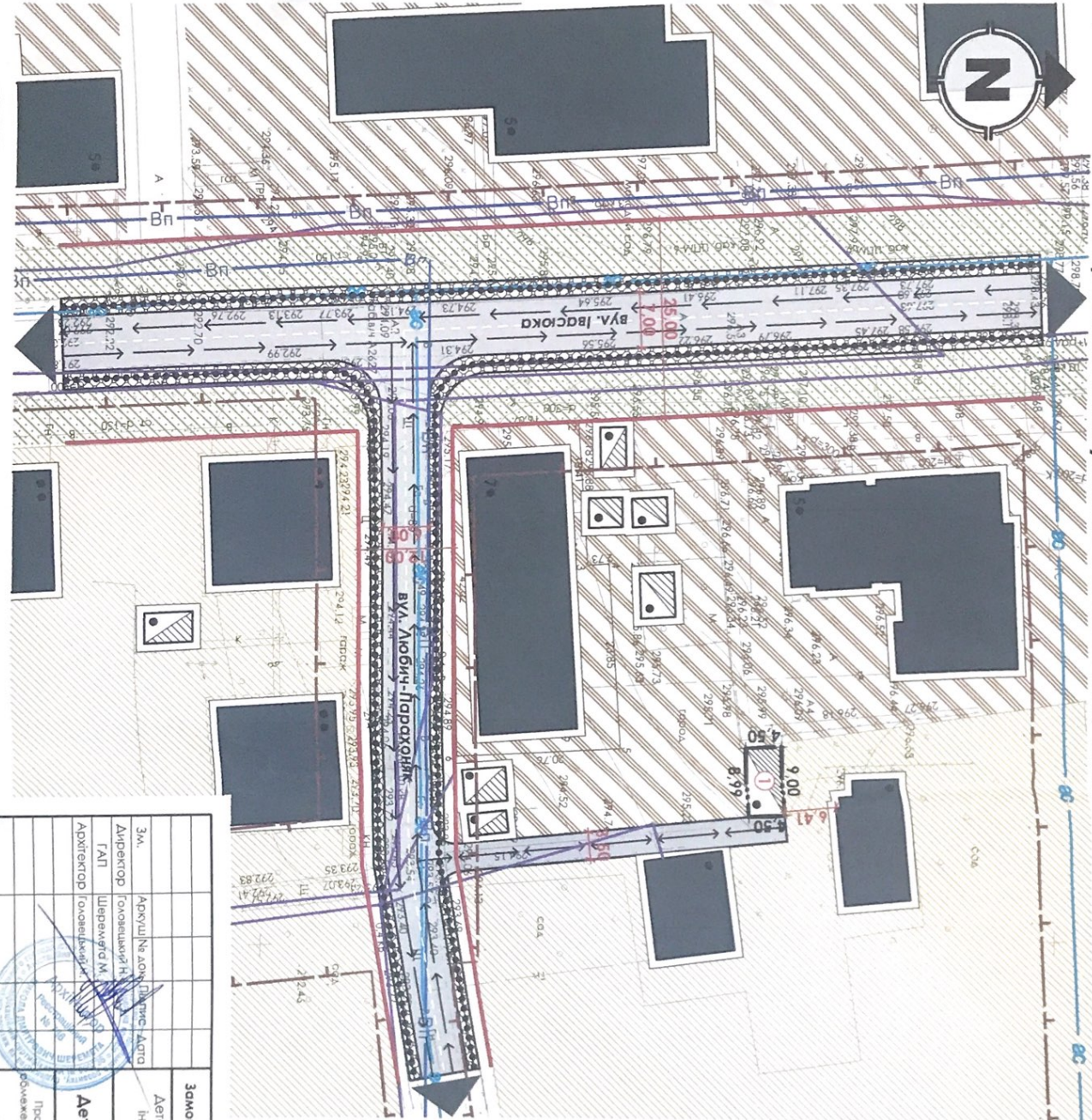




Проектний план, проектні планувальні обмеження, основні напрямки руху транспорту та пішоходів М1:500



ЕКСПЛІКАЦІЯ	
1.	Проектована будівля гаражу.

УМОВНІ ПОЗНАЧЕННЯ	
	Межа території по яку розробляється детальний план території.
	Існуючий житловий будинок.
	Існуюча нежитлова будівля.
	Проектована жилава забудова.
	Існуюча територія жилавої забудови.
	Існуюча територія жилавої забудови.
	Проектоване озеленення території.
	Проектоване озеленення території спеціального призначення.
	Проектоване замощення території.
	Проектована дорога.
	Проектовані червоні лінії вулиці.
	Існуюча ЛЕП низької та високої напруги.
	Газопровід середнього тиску.
	Мережа господарсько-питного водопроводу.
	Існуюча охоронна зона.
	Напрямки руху транспорту.
	Напрямки руху пішоходів.

ТЕХНІКО-ЕКОНОМІЧНІ ПОКАЗНИКИ		
№	Найменування	Значення м
1	Загальна площа в межах проектової земельної ділянки	40,4
2	Площа забудови	40,4



Замовник: Вінницька міська рада	
Зм.	Архус/№ доц. Дитрис - Дітга
Директор	Головешкий Н.І.
ГЛП	Шеремета М.
Архітектор	Головешкий Н.І.

Детальний план території для будівництва та обслуговування індивідуального гаражу по вулицях Івасюка, 42а в м.Вінниця Давляської області.

Проектний план, проектні планувальні обмеження, основні напрямки руху транспорту та пішоходів М1:500

ФОП Головешкий Н.І.
ГЛП Шеремета М.А.
Сертифікат: 000736