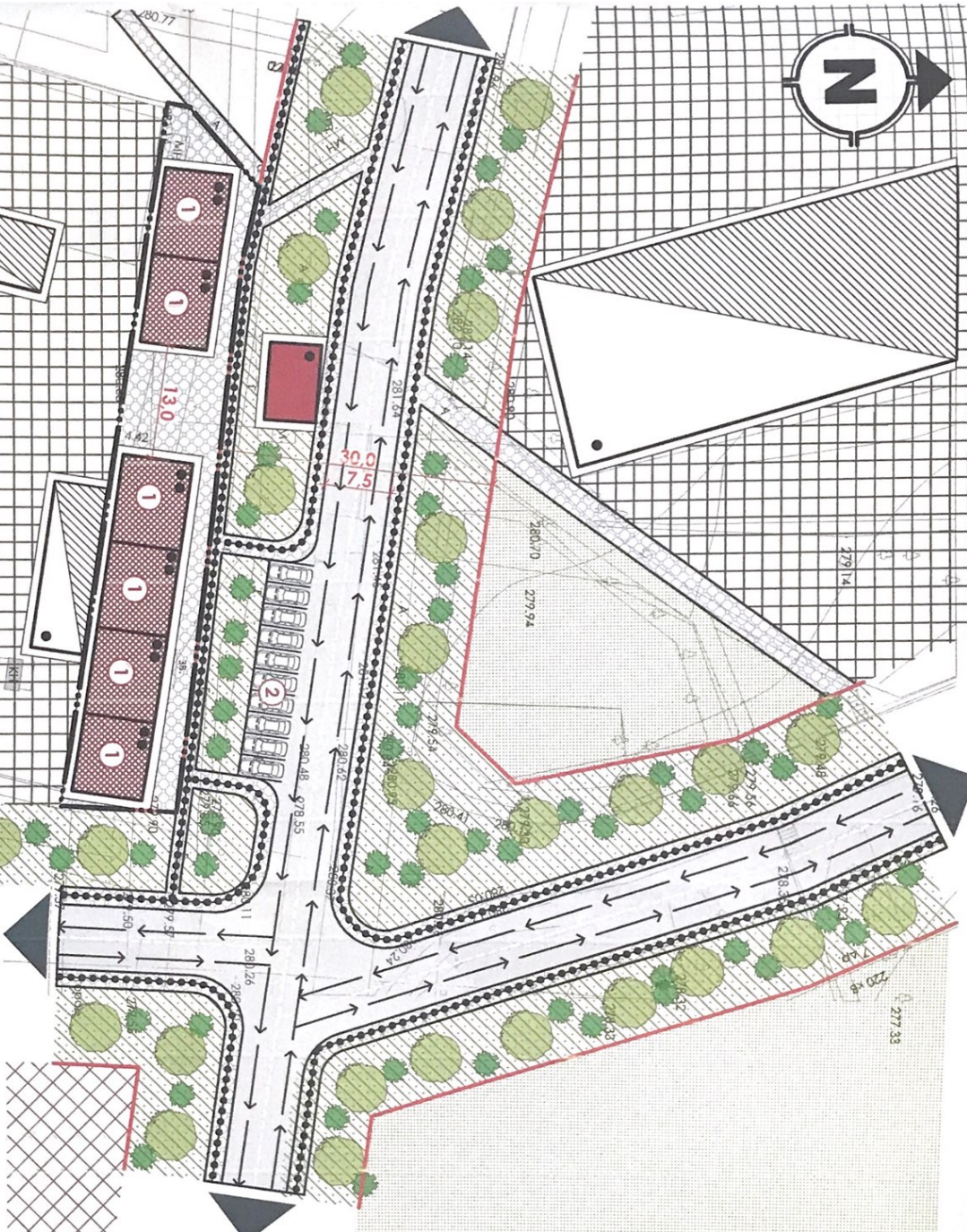



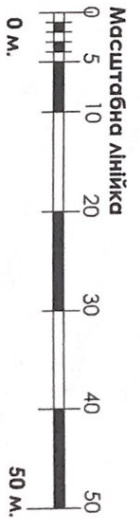
Проектний план, проектні планувальні обмеження, основні напрямки руху транспорту та пішоходів М 1:500



ЕКСПЛІКАЦІЯ	
1.	Проектоване торове приміщення;
2.	Проеквана тимчасова відкриття автодорожки;

УМОВНІ ПОЗНАЧЕННЯ	
	Межа території на яку розробляється детальний план території;
	Існуюча нежитлова будівля;
	Проектована громадська забудова;
	Існуюча промислова територія;
	Існуюче озеленення території;
	Проектоване озеленення території спеціального призначення;
	Проектована дорога;
	Проектовані червоні лінії вулиці;
	Проектоване замощення території;
	Напрямки руху транспорту;
	Напрямки руху пішоходів.

ТЕХНІКО-ЕКОНОМІЧНІ ПОКАЗНИКИ		
№	Найменування	Значення, м ²
1	Площа в межах проектованої земельної ділянки	935,0
2	Площа забудови	467,0
3	Площа замощення	468,0



Замовник: Вінницька міська рада		Архитектор: Головацький Н. Д.	
Детальний план території для будівництва та обслуговування громадських об'єктів по вул. Лисиска в м. Вінниця		Архитектор: Головацький Н. Д.	
Зм. Архуш'ве док. Підпис Дата		Архитектор: Головацький Н. Д.	
ФОП Головацький Н. Д. 2019		Архитектор: Головацький Н. Д.	
ГАП Шеремета М. Д.		Архитектор: Головацький Н. Д.	
Архитектор: Головацький Н. Д.		Архитектор: Головацький Н. Д.	
Детальний план території		Детальний план території	
Проектний план, проектні планувальні обмеження, основні напрямки руху транспорту та пішоходів М 1:500		Проектний план, проектні планувальні обмеження, основні напрямки руху транспорту та пішоходів М 1:500	
Стадія Архуш		Стадія Архуш	
Дат 3		Дат 3	
Сертифікат: 000736		Сертифікат: 000736	